



असम ASSAM



भारतीय सर्वेक्षण विभाग

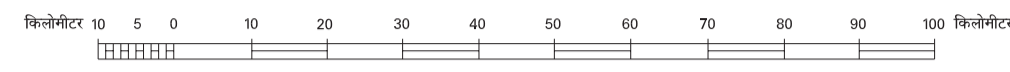
SURVEY OF INDIA

प्रथम संस्करण 2015.

मूल्य: पचास रुपये

पैमाना 1:10,00,000

1 सेन्टीमीटर = 10 किलोमीटर



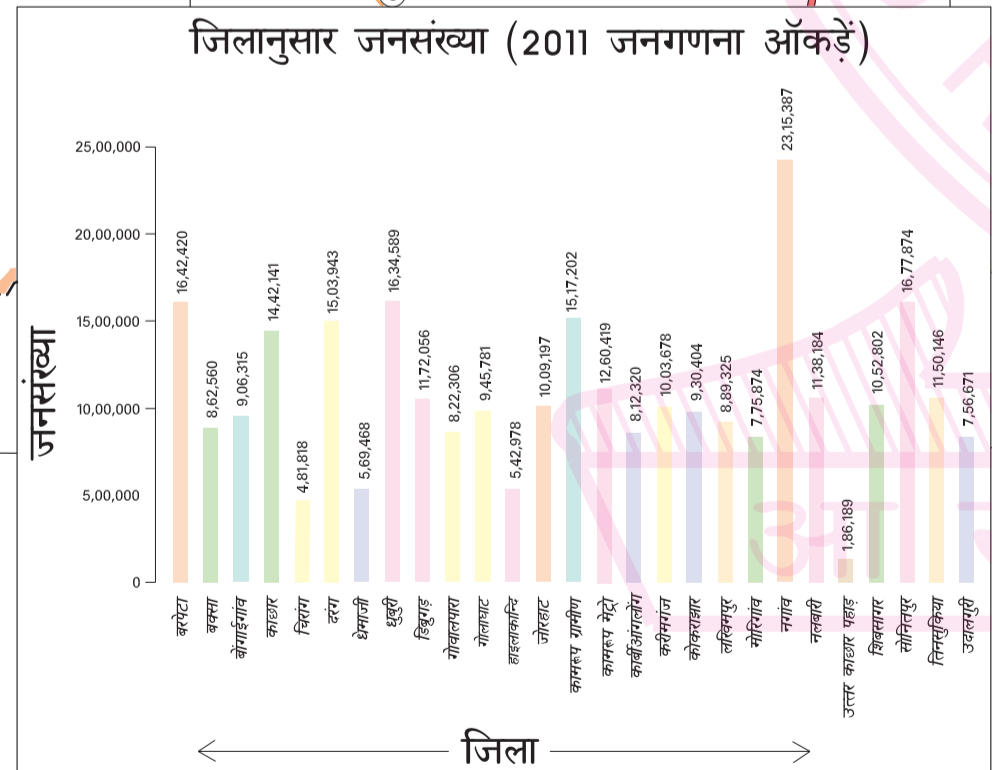
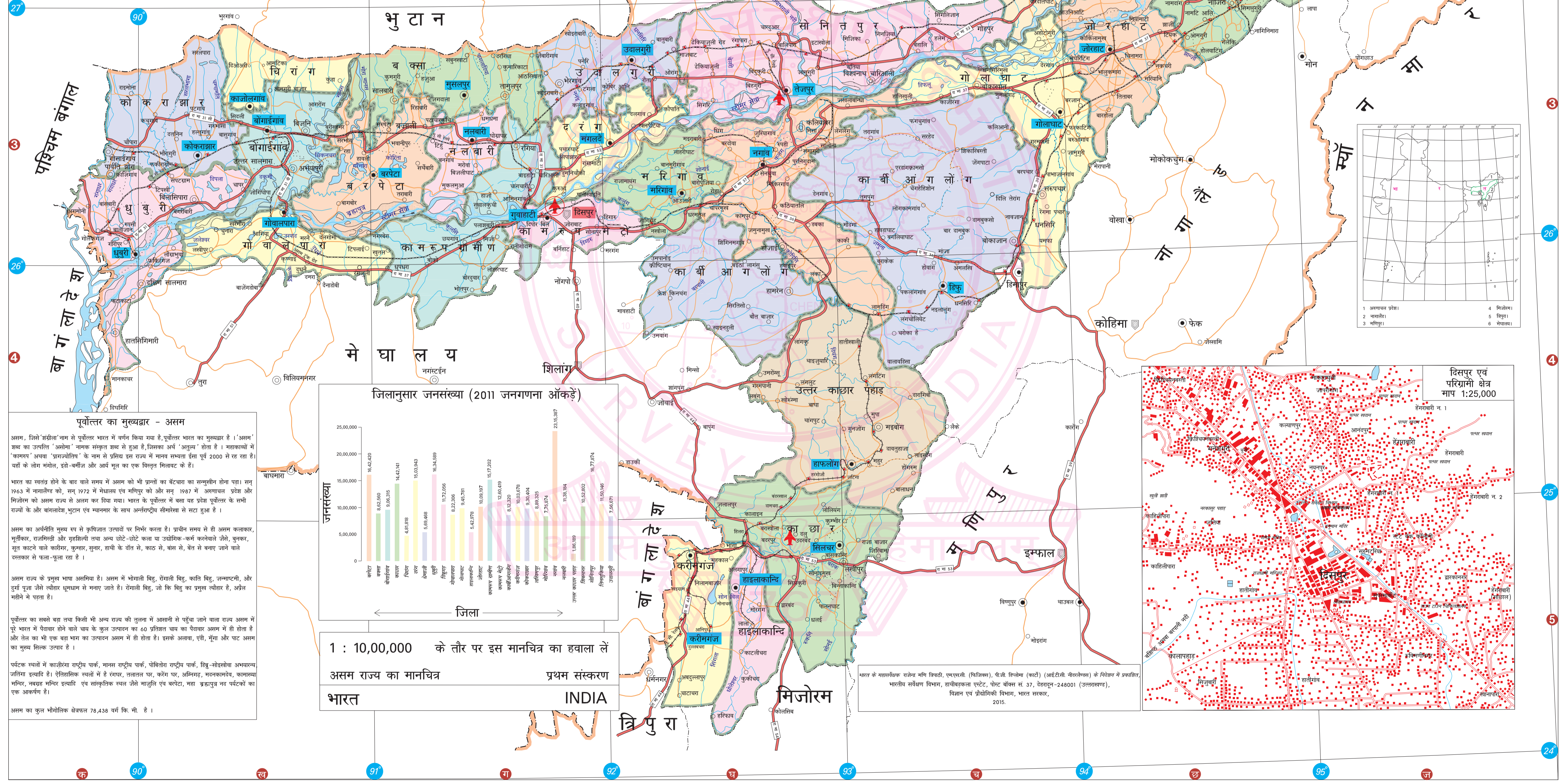
पंजी सं 164 व मु प. सं. 15 (अ एच ना जी सी सी)-515.

भारतीय सर्वेक्षण विभाग के परिचय पत्र में मुद्रित

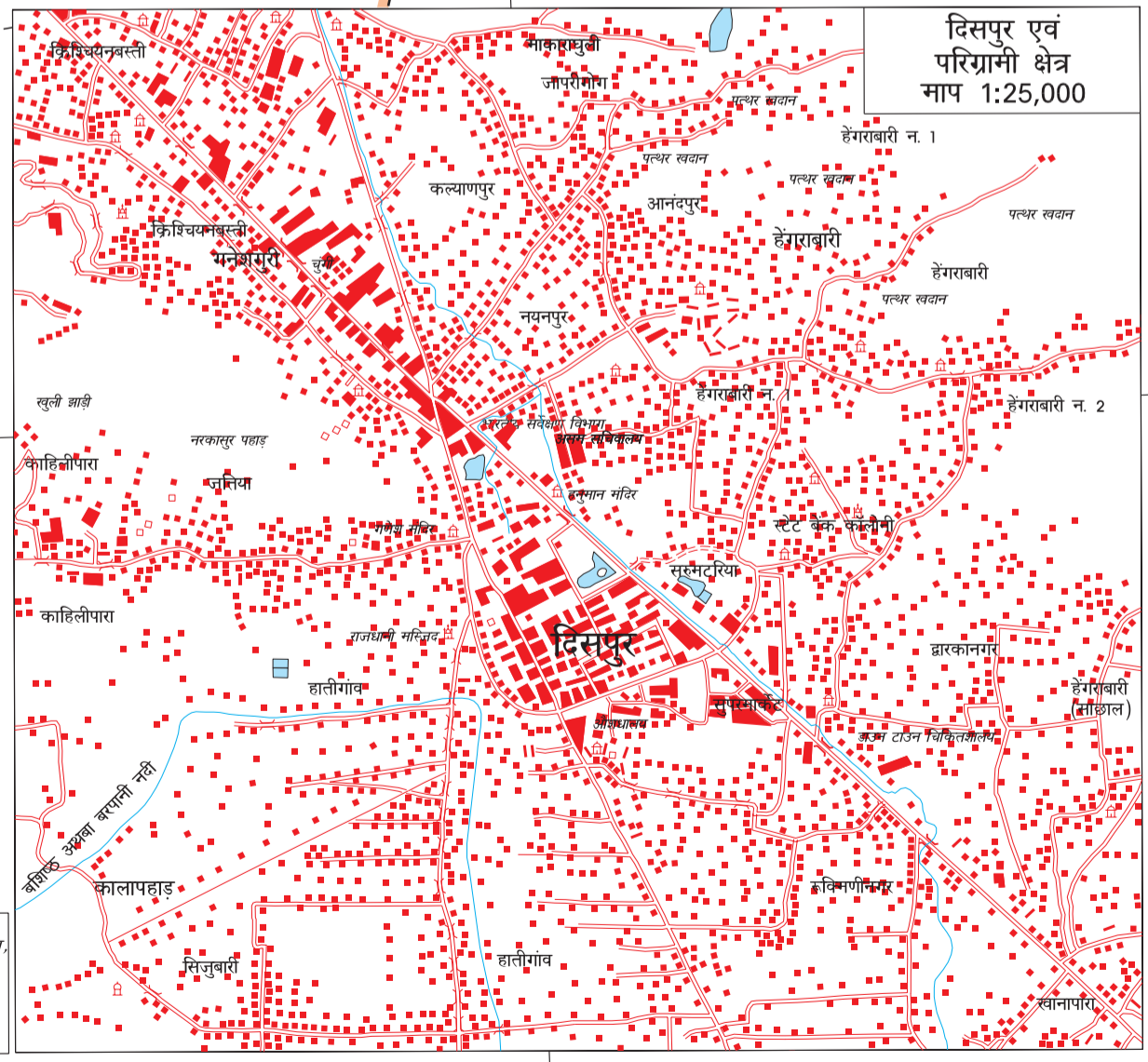
संदर्भ

सीमाएं: अन्तर्राष्ट्रीय; राज्य; जिला; तहसील.....				
रेलवे: बड़ी लाइन; दोहरी लाइन; स्टेशन सहित एकल; इकतफरी लाइन; अन्य.....				
सड़क: संख्या सहित राष्ट्रीय राजमार्ग; मुख्य सड़कें; अन्य.....				
नदी, नहरें: मुख्य; शाखा; जलाशय.....				
हवाई पत्तन: अन्तर्राष्ट्रीय; राष्ट्रीय.....				
मुख्यालय: राज्य; जिला; तहसील; उप-तहसील.....				
नाम: जिला; तहसील; अन्य नगर.....				
मुख्यालयों का नाम: राज्य; जिला; तहसील.....				

इस मानचित्र में दर्शाया गया अरुणाचल प्रदेश, नागालैण्ड, मणिपुर, मिजोरम, त्रिपुरा एवं मेघालय राज्य की सीमाएँ पूर्वोत्तर क्षेत्र (मानचित्र) अधिनियम 1971 के अनुसार हैं, जिसे अभी भी संचारित किया जाना है।



1 : 10,00,000 के तौर पर इस मानचित्र का हवाला लें
 असम राज्य का मानचित्र
 भारत INDIA



पूर्वोत्तर का मुख्यद्वार - असम
 असम, जिसे 'अप्रोला' नाम से पूर्वोत्तर भारत में वर्णन किया गया है, पूर्वोत्तर भारत का मुख्यद्वार है। 'असम' शब्द का उत्पत्ति 'असोमा' नामक संस्कृत शब्द से हुआ है, जिसका अर्थ 'अनुपम' होता है। महाकाव्यों में 'कामरूप' अथवा 'प्रमदप्रदेश' के नाम से प्रसिद्ध इस राज्य में मानव सभ्यता ईसा पूर्व 2000 से रह रहा है। यहाँ के लोग मंगोल, द्रोवी-बर्मीज और आर्य मूल का एक विस्तृत मिश्रण के हैं।
 भारत का स्वतंत्र होने के बाद वाले समय में असम को भी प्रान्तों का बँटवारा का सम्मुखीन होना पड़ा। सन् 1963 में नागालैण्ड को, सन् 1972 में मेघालय एवं मणिपुर को और सन् 1987 में अरुणाचल प्रदेश और मिजोरम को असम राज्य से अलग कर दिया गया। भारत के पूर्वोत्तर में बसा यह प्रदेश पूर्वोत्तर के सभी राज्यों के और बांग्लादेश, भूटान एवं म्यान्मार के साथ अन्तर्राष्ट्रीय सीमाएँ से सटा हुआ है।
 असम का अर्थमिति मुख्य रूप से कृषिजात उत्पादों पर निर्भर करता है। प्राचीन समय से ही असम कलाकर, मूर्तिकार, राजमिस्त्री और गृहशिल्पी तथा अन्य छोटे-छोटे कला का उद्योगिक-कर्म क्षेत्रों में जैसे, बुनकर, सूत काटने वाले कारीगर, कुन्डार, सुनार, हाथी के दाँत से, काठ से, चाँस से, बेंब से बनाए जाने वाले दस्तकार से फल-फूल रहा है।
 असम राज्य को प्रमुख भाषा असमिया है। असम में भोजपुरी बिहु, रोसाही बिहु, काति बिहु, उन्माटी, और दुर्गा पूजा जैसे त्यौहार धूमधाम से मनाए जाते हैं। चोगली बिहु, जो कि बिहु का प्रमुख त्यौहार है, अजित महीने में चलता है।
 पूर्वोत्तर का सबसे बड़ा तथा किसी भी अन्य राज्य की तुलना में असाही से चौड़ा जाने वाला राज्य असम में पूरे भारत में पैदावार होने वाले चाय के कुल उत्पादन का 60 प्रतिशत चाय का पैदावार असम में ही होता है और तेस का भी एक बड़ा भाग का उत्पादन असम में ही होता है। इसके अलावा, एरि, मूँगा और पाट असम का मुख्य सिलक उत्पाद है।
 पर्यटक स्थलों में काजीरंगा राष्ट्रीय पार्क, मानस राष्ट्रीय पार्क, गोबिन्दा राष्ट्रीय पार्क, शिबु-नोबोकोण अभयारण्य जैविकि इत्यादि हैं। ऐतिहासिक स्थलों में हैं रंगार, मालाल धर, कंगरा धर, अमिगढ़, मदनकाशदेव, कामनाथ मन्दिर, नयाधर मन्दिर इत्यादि एवं सांस्कृतिक स्थल जैसे माजुलि एवं बरपेटा, महा ब्रह्मपुत्र नद घाटकों का एक आकर्षण है।
 असम का कुल भौगोलिक क्षेत्रफल 78,438 वर्ग कि. मी. है।

भारत के महासर्वेक्षक राजेश माण विभागी, एम्.एस.सी. (किंगडम), चीफ़ी इन्फोम (बट्टी) (आईटीसी. मीटरलेसन) के निदेशन में प्रकृतित।
 भारतीय सर्वेक्षण विभाग, हाथीकला एस्टेट, पोस्ट बॉक्स सं. 37, देहरादून-248001 (उत्तराखण्ड),
 विश्वान एच प्रौद्योगिकी विभाग, भारत सरकार,
 2015.